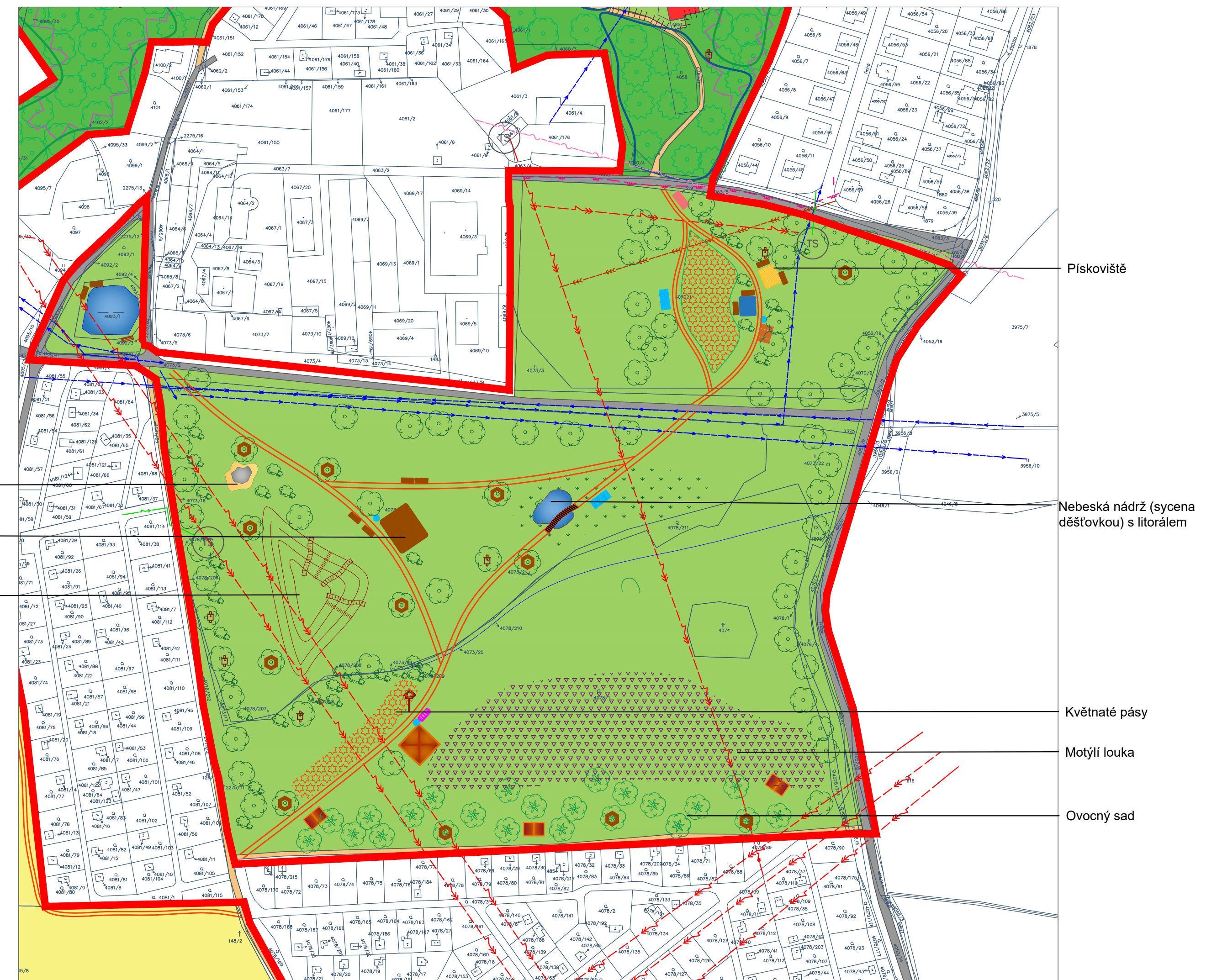
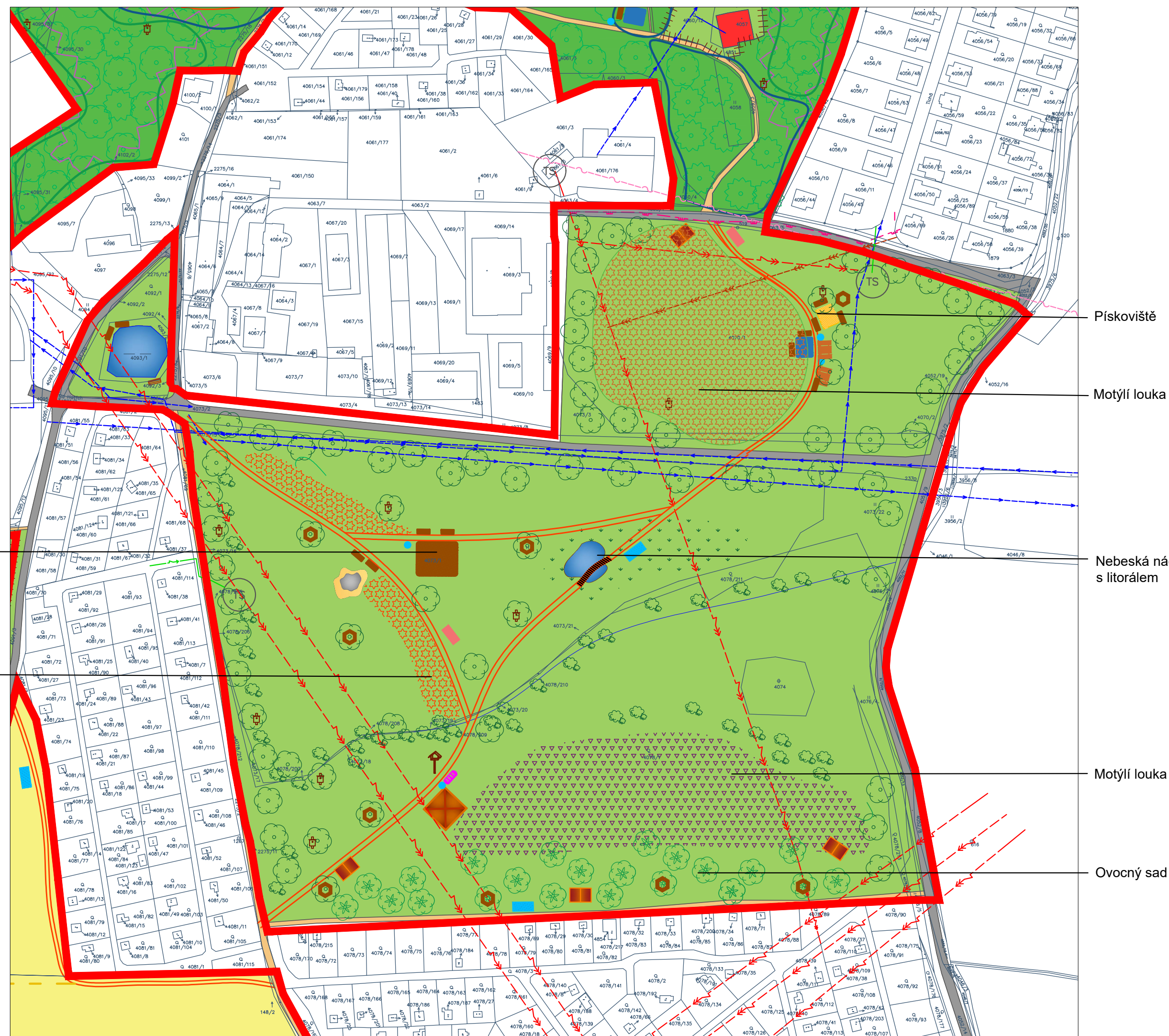


Návrh č. 1

Návrh č. 2



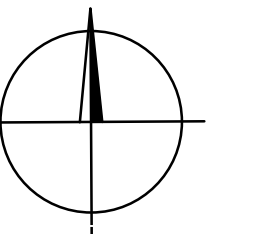
Legenda

	Řešené území
	Hranice KN
	Vrstevnice
	Vodní stružka
	Vodní plocha
	Travní porost
	Les
	Pole
	Asfaltová komunikace
	Štěrková cesta
	Hliněná cesta

	Kanalizace
	Vodovod
	Nadzemní vedení NN do 1kV
	Nadzemní vedení VN do 35 kV
	Podzemní vedení NN do 1kV
	Probihající invest. záměr ČEZ
	Veřejné osvětlení
	Stanice stožárová - do 52 kV
	Zeleň - jehličnaté stromy
	Zeleň - listnaté stromy
	Zeleň - ovocný sad
	Zeleň - křoviny a zmlazení

Legenda - navrhované

	Květnaté pásy		Naučné cedule
	Motýlí louka		Cedule - plánek území
	Vlhkomilná vegetace		Lavička, lavička kolem stromu
	Cestní síť - nová a upravená		Lavice se stolem
	Altán		Stojan na kola
	Prolézačky		Odpadkové koše
	Pískoviště		Krmítko - umístěné na zimu
	Lezecká stěna		Pláči budka
	Sportovní herní prvky 3 - 6 let		Hmyzí domeček
	Sportovní herní prvky 6 - 15 let		Zeleň - listnaté stromy
			Zeleň - křoviny



# Návrh parku

M 1:2000

Studie Příbram Hatě

Atelier M.A.A.T. Tábor  
Převrátiská 330, Tábor 390 01  
www.centrumsluzebtabor.cz