


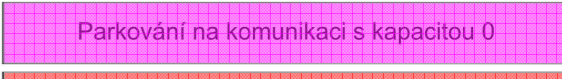
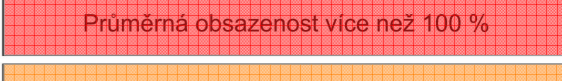
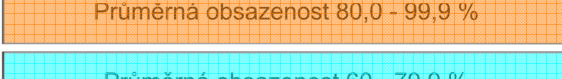
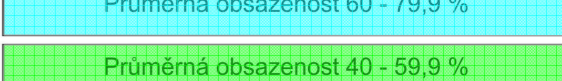
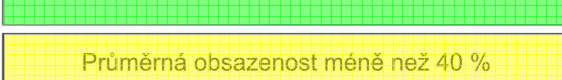
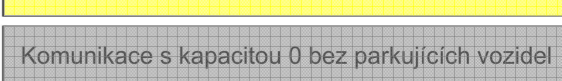



-  Hranice řešeného území
-  Hranice základních sídelních jednotek
-  Názvy základních sídelních jednotek
-  Parkování na komunikaci s kapacitou 0
-  Průměrná obsazenost více než 100 %
-  Průměrná obsazenost 80,0 - 99,9 %
-  Průměrná obsazenost 60 - 79,9 %
-  Průměrná obsazenost 40 - 59,9 %
-  Průměrná obsazenost méně než 40 %
-  Komunikace s kapacitou 0 bez parkujících vozidel

Analýza a projekt organizace dopravy v klidu pro rozvoj parkovacího systému v Příbrami - předrealizační příprava

ETAPA DÍLA :	Zjednodušený analytický podklad		PARÉ Č.:
VÝKRESOVÁ ČÁST :	PRŮMĚRNÉ DENNÍ OBSAZENOSTI PARKOVACÍCH KAPACIT		
ŘEŠENÉ ÚZEMÍ :	Vybrané území města Příbram - Centrum A.		
OBJEDNATEL :	Město Příbram; Tyršova 108; 261 01 Příbram I.		
ZHOTOVITEL :	M.O.Z. Consult s.r.o., Radimova 2342/36, 169 00 Praha 6 Společnost je zapsána v obchodním rejstříku vedeném Městským soudem v Praze, oddíl C, vložka 87299		
VEDOUCÍ PROJEKTU :	Ing. Petr Horáský	KRESLIL :	Pavel Sehnal
MĚŘÍTKO :	1 : 7 000 (A3); 1 : 5 000 (A2)	DATUM :	03 - 04 / 2020

